

<p><b>ANNEXE N°1 AU CCTP</b></p> <p><b>« Carte des Réseaux des Districts »</b></p>
--

<p><b><i>Pouvoir adjudicateur</i></b></p>
---

<p>Direction Interdépartementale des Routes Méditerranée</p>
--

<p><b><i>Représentant du pouvoir adjudicateur</i></b></p>
---

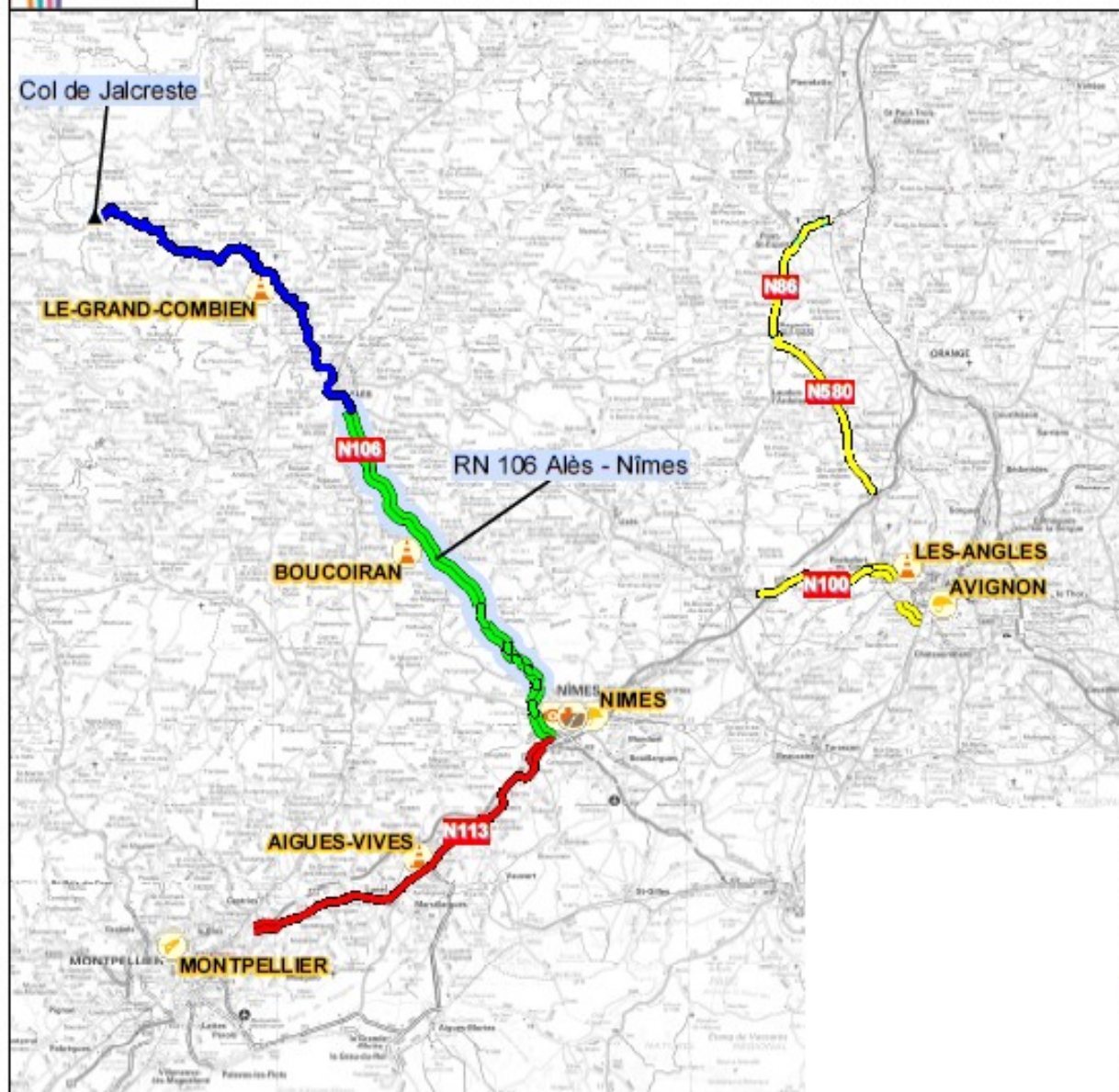
<p>Monsieur le Directeur Interdépartemental des Routes Méditerranée, par arrêté préfectoral n°13-2025-11-07-00019 du 7 novembre 2025.</p>
---

<p><b><i>Objet du marché</i></b></p>
--------------------------------------

<p>Assistance et accompagnement de la DIRMED pour la gestion des OLD sur le réseau routier national et autoroutier du District Urbain, District Rhône Cévennes et District des Alpes Du Sud</p>
---

# CARTE DE VALISE DE PERMANENCE






## DISTRICT RHONE CEVENNES



### CEI

- Aigues Vives
- Boucoiran
- La Croisière
- Le Grand Combien
- Les Angles

### Implantations de la DIRMED

-  SIR : service d'ingénierie routière
-  Centre de Travaux
-  CIGT & PC
-  District
-  CEI : centre d'entretien et d'intervention

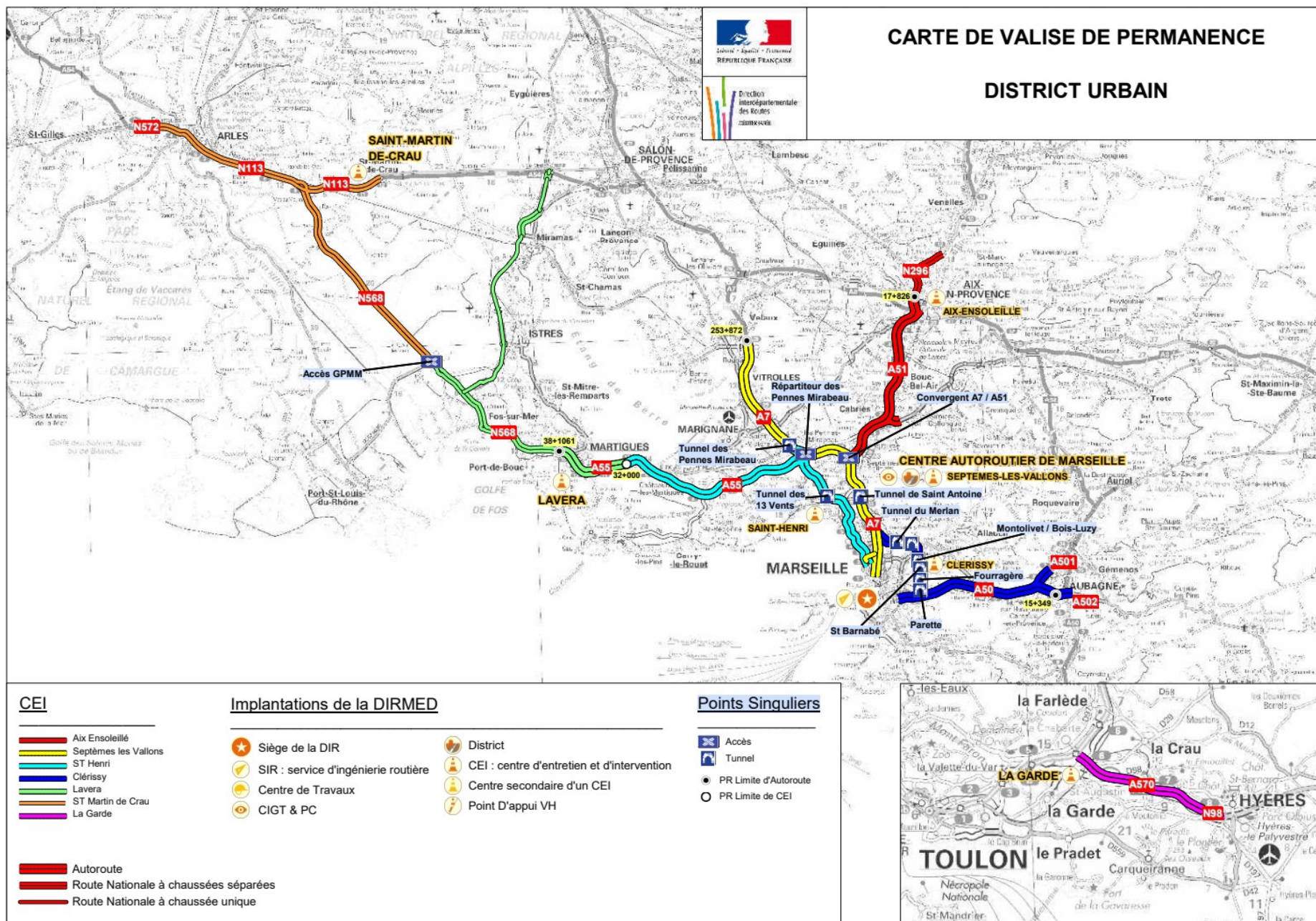
### Points Singuliers

-  Col

### Type de Voie

- Nationale à chaussées séparées
- Nationale à chaussée unique

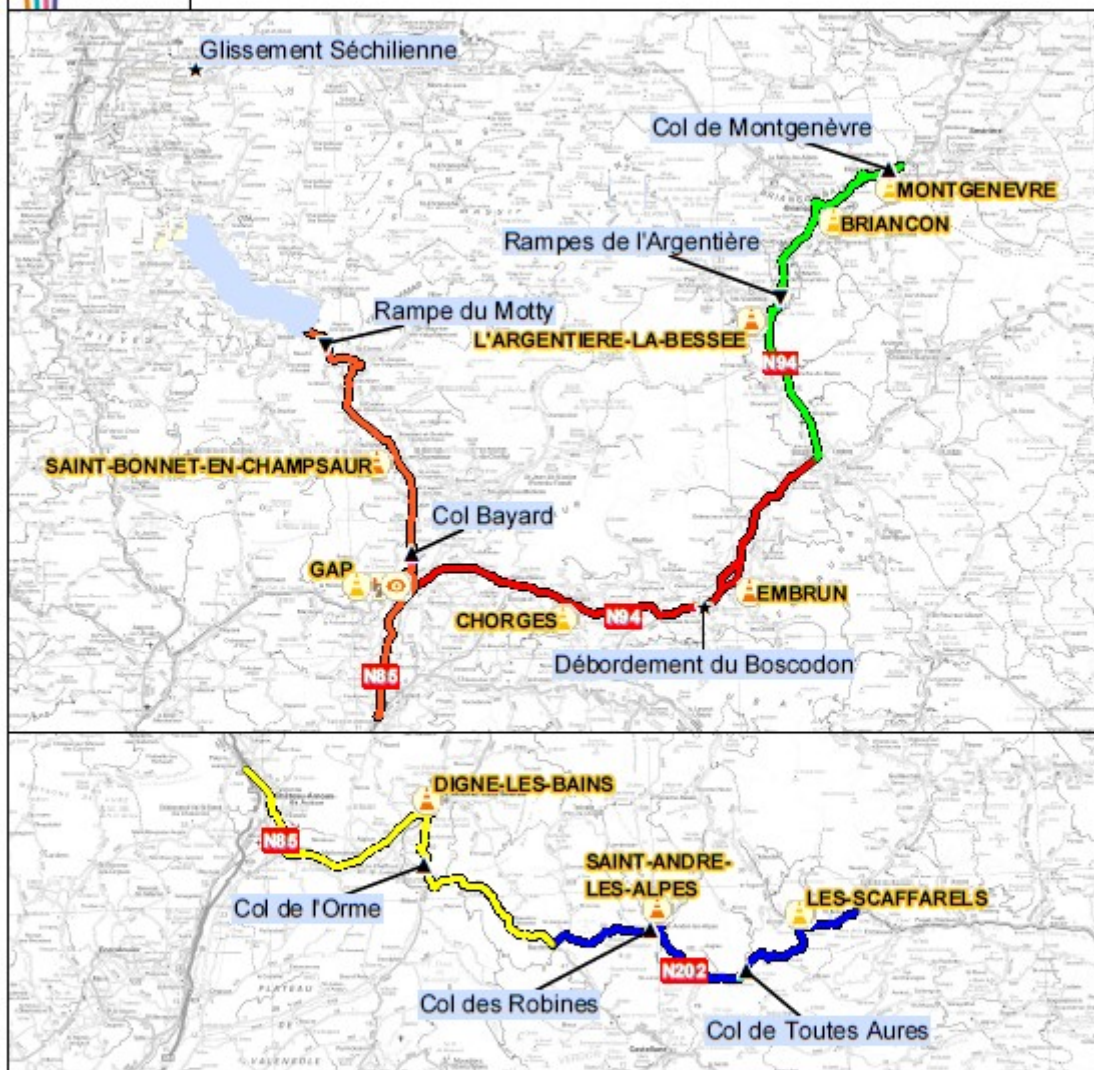






# CARTE DE VALISE DE PERMANENCE

## DISTRICT ALPES DU SUD



### CEI

- Chorges Embrun
- Digne les Bains
- L'Argentière la Bessée
- La Mure
- ST André les Alpes
- ST Bonnet en Champsaur

### Implantations de la DIRMED

- CIGT & PC
- District
- CEI : centre d'entretien et d'intervention
- Centre secondaire d'un CEI
- Point D'appui VH

### Points Singuliers

- ▲ Col
- ▼ Rampe
- Type de Voie
- Nationale à chaussées séparées
- Nationale à chaussée unique